

Date : 05/02/12 07:11 - Réseau principal - Réseau secondaire - Evénements



## Etat\_des\_routes



**D0120** : Aurillac - Les 4 chemins

Etat de la route :

Commentaire :



**D0120** : Les 4 Chemins - Pont d'Orgon

Etat de la route : Plaques de neige

Commentaire : Déneigement et sablage en cours



**D0120** : Pont d'Orgon - Correze

Etat de la route : Plaques de neige

Commentaire : Déneigement et sablage en cours



**D0920** : Déviation d'Arpajon

Etat de la route : Plaque de glace localisée

Commentaire : Déneigement et sablage en cours



**D0920** : Arpajon-Lafeuillade

Etat de la route :

Commentaire :



**D0920** : Lafeuillade - Montsalvy

Etat de la route :

Commentaire :



**D0067** : Accès Station Super Lioran

Etat de la route :

Commentaire :



**D0018** : Aurillac - Ytrac

Etat de la route : Formation de congères

Commentaire : Raclage et salage en cours



**D0922** : Aurillac - Jussac

Etat de la route :

Commentaire :



**D0922** : Jussac - Les 4 Routes de Salers

Etat de la route :

Commentaire :



**D0922+D0678+D0782** : Les 4 Routes de Salers - Sortie Mauriac (Lavaurs)

Etat de la route :

Commentaire :



**D0922** : Sortie Mauriac (Lavaurs) - Limite Corrèze

Etat de la route :

Commentaire :



**D0922+D0683** : Limite Corrèze - Limite Puy de Dôme

Etat de la route :

Commentaire :



**D0003** : Carrefour RD 922 - Neuviaille

Etat de la route :

Commentaire :



**D0003** : Côte de Neuviaille - Sortie de Riom (Carrefour RD 49)

Etat de la route :

Commentaire :



**D0003** : Sortie Riom (carrefour RD49) - La Gazelle

Etat de la route : Plaques de neige

Commentaire : Déneigement et sablage en cours



**D0003** : La gazelle - Murat

Etat de la route : Plaque de glace localisée

Commentaire : Salage en cours



**D0926** : Murat - Ussel

Etat de la route : Plaque de glace localisée

Commentaire : Raclage et salage en cours



**D0926** : Ussel - Roffiac

Etat de la route : Plaque de glace localisée

Commentaire : Raclage et salage en cours



**D0926** : Roffiac - Saint Flour

Etat de la route : Plaque de glace localisée

Commentaire : Raclage et salage en cours



**D0909** : Coren - Saint Flour - A75

Etat de la route :

Commentaire :



**D0921** : Saint Flour - Neuvéglise (Carrefour RD48)

Etat de la route : Plaque de glace localisée

Commentaire : Raclage et salage en cours



**D0921** : Neuvéglise (Carrefour D48) - Limite Aveyron

Etat de la route : Plaques de neige

Commentaire : Déneigement et sablage en cours



**D0990** : Les Ternes - Pierrefort

Etat de la route : Plaques de neige

Commentaire : Déneigement et sablage en cours



**D0043-D0143** : RD 922 - Saint Cernin

Etat de la route :

Commentaire :



**D0052+D0059** : D922 - Crandelles

Etat de la route : Formation de congères


Commentaire : Raclage et salage en cours



**D0059** : Jussac- Vercuères

Etat de la route :

Commentaire :



**D0453** : Aurillac - RD922  
Etat de la route :  
Commentaire :




**D0117** : Aurillac - RN 122  
Etat de la route :  
Commentaire :



**D0017** : Aurillac - Velzic  
Etat de la route :  
Commentaire :



**D0990** : Arpajon - Raulhac  
Etat de la route :  
Commentaire :




**D0058+D0320+D0101** : Arpajon - La Maison Neuve  
Etat de la route :  
Commentaire :



**D0601+D0019** : Lafeuillade - Cassaniouze / D601 - Calvinet  
Etat de la route :  
Commentaire :




**D0663+D0245** : Maurs - Limite Aveyron  
Etat de la route :  
Commentaire :




**D0045+D0763** : St Constant - St Santin de Maurs  
Etat de la route :  
Commentaire :




**D0002** : Pont d'Orgon - Les Estourocs  
Etat de la route : Plaques de neige  
Commentaire :



**D0653** : RD 120 - Laroquebrou - Limite Lot  
Etat de la route : Plaques de neige  
Commentaire :



**D0020+D0007** : Le Rouget - N122  
Etat de la route : Plaques de neige  
Commentaire : Déneigement et sablage en cours



**D0032+D0020** : Saint Mamet - N122  
Etat de la route : Plaques de neige  
Commentaire : Déneigement et sablage en cours



**D0153+D0053+D0458** : Contournement de Sansac de Marmiesse  
Etat de la route : Plaques de neige  
Commentaire : Déneigement et sablage en cours



**D0678** : Riom es Montagnes - Trizac  
Etat de la route : Plaques de neige  
Commentaire : Déneigement et sablage en cours



**D0678** : Riom Es Montagnes - Condat  
Etat de la route : Plaques de neige  
Commentaire : Déneigement et sablage effectué



**D0678** : Condat - Limite Puy de Dôme  
Etat de la route : Plaques de neige  
Commentaire : Déneigement et sablage effectué



**D0679** : Corrèze - Champs sur Tarentaine  
Etat de la route :  
Commentaire :



**D0022** : Carrefour RD 922 - Saignes  
Etat de la route :  
Commentaire :



**D0115+D0015** : Ydes - Champagnac  
Etat de la route :  
Commentaire :



**D0678** : Mauriac (le Vigean) - Moussages  
Etat de la route :  
Commentaire :



**D0681** : Mauriac - Ally  
Etat de la route : Verglas localisé  
Commentaire : Salage en cours



**D0680** : Ally - Limite Corrèze  
Etat de la route : Plaque de glace localisée  
Commentaire : Salage en cours



**D0680** : D922 (4 Rtes de Salers) - Ally  
Etat de la route : Plaque de glace localisée  
Commentaire : Salage en cours



**D0680** : RD 922 - Salers  
Etat de la route : Plaque de glace localisée  
Commentaire : Salage en cours



**D0679** : Marcenat - Condat  
Etat de la route : Plaque de glace localisée  
Commentaire :



**D0002** : Les Estourocs - Pleaux  
Etat de la route :  
Commentaire :



**D0044** : Saint Flour - Paulhac  
Etat de la route :  
Commentaire :



**D0034+D0014** : Ussel - Valuégols - D926  
Etat de la route : Plaque de glace localisée  
Commentaire :



**D0014** : Coltines - D926  
Etat de la route : Plaque de glace localisée  
Commentaire :



**D0679** : Saint Flour - Neussargues  
Etat de la route : Plaque de glace localisée  
Commentaire : Raclage et salage en cours



**D0679** : Neussargues - Allanche  
Etat de la route :  
Commentaire :



**D0679** : Allanche - Marcenat  
Etat de la route :  
Commentaire :



**D0040** : Chalinargues - N122  
Etat de la route :  
Commentaire :



**D0039** : Murat - Col de Prat de Bouc  
Etat de la route : Plaque de glace localisée  
Commentaire :



**D0004+D0074** : A75 - Ruynes en Margeride  
Etat de la route : Plaque de glace localisée  
Commentaire : Déneigement et sablage en cours



**D0021+D0010** : Massiac - La Chapelle Laurent  
Etat de la route : Formation de congères  
Commentaire : Raclage et salage en cours



: Bassin d'Aurillac  
Etat de la route : Formation de congères  
Commentaire : Secteur d'aurillac : formation de congères



: Cézallier  
Etat de la route : Formation de congères  
Commentaire : Secteur de Condat : Route fermée  
RD 536 Espinchal



: Monts du Cantal  
Etat de la route : Plaques de neige  
Commentaire : Secteur de Pierrfort : Plaques de Neige+Neige tassée  
Routes fermées  
RD 165 Gourdièges à Fraissinet  
RD 57 Pescoujols à Rouches  
RD 65 Arjaloux à La Sagnette



: Planéze  
Etat de la route : Formation de congères  
Commentaire : Secteur de Saint-Flour : formztion de congères au dessus de 1000 mètres d'altitude



: Aubrac - Margeride  
Etat de la route : Plaques de neige  
Commentaire : Secteur de Ruynes en Margeride et Chaudes Aigues : Neige



: Chataigneraie  
Etat de la route :  
Commentaire :



: Xaintrie  
Etat de la route :  
Commentaire :



RD 44 entre Paulhac et Les Eschamps  
COL FERME A LA CIRCULATION



Routes d'accès au Col du Pas de Peyrol  
Les routes d'accès au col du Pas de Peyrol sont fermées à la circulation.



RD 317 Col du Pertus  
COL FERME A LA CIRCULATION



RD 39 Col de La Grifoulle  
COL FERME A LA CIRCULATION



RD 665 Col de la Matte  
COL FERME A LA CIRCULATION



RD 39 Col de Fortunier de Pradiers à Vins Haut (63)  
COL FERME A LA CIRCULATION



RD 36 Col de Chamaroux  
COL FERME A LA CIRCULATION



RD21 Le Bru



RD21 - Plateau du Bru  
ROUTE FERMEE A LA CIRCULATION



RD209 Vèze-Puy de dôme  
ROUTE FERMEE A LA CIRCULATION