

Réponse à une demande de
permission de voirie

Décret no 2005-1676 du 27 décembre 2005 - Arrêté du 26 mars 2007 - Article R 20-47 du code des PC.E.

N° de dossier : 1051244//2210155 /
Date : 01/10/2024
Contact : FLOTTES Manon

UI AURA - INEO RCC
654 CRS DU 3E MILLENAIRE
BP
69792 ST PRIEST

Bénéficiaire (si différent du demandeur)
Auvergne Très Haut Débit ATHD 32 RUE CLOS NOTRE DAME 63000 CLERMONT FERRAND 0676380056 laurent.picard@orangeconcessions.com

Réponse du gestionnaire de voirie instructeur	
Conseil Départemental du Cantal - DRD Agence de Mauriac AV. R. CORTAT TREBIAC 15200 MAURIAC	Permission accordée : OUI Date et signature : (Nom et qualité) F. BOUSCATIER (Et selon les dispositions en vigueur localement, par arrêté N° du) <i>Concessionnaire Territorial de Mauriac</i>
Niveau d'urgence	
Raccordement client : Non	
Localisation des Travaux	
15400 RIOM ES MONTAGNES - RD3.	

Type des travaux	Evaluation en longueur et en nombre			Evaluation du patrimoine		
	Unité	Pose	Dépose	Unité	Pose	Dépose
Canalisation	m. de conduite			m. d'alvéole		
Câble Enterré	m. de conduite			m. de câble		
Artère aérienne sur potelet	m. d'artère aérienne			m. d'artère		
Artère aérienne sur appui EDF	m. d'artère aérienne			m. d'artère		
Artère aérienne sur appui F.T.	m. d'artère aérienne			m. d'artère		
Armoire de S.R.	unité			m²		
Borne pavillonnaire	unité			m²		
Cabine téléphonique	unité			m²		
Poteau	unité					
Antenne > 12 m	unité			m²		
Pylône > 12 m	unité			m²		
Chambre souterraine	unité	1				
Câble de branchement	m. d'artère aérienne			m. d'artère		
Canalisation autoroute	m. de conduite			m. d'alvéole		
Câble Enterré autoroute	m. de conduite			m. de câble		

Nature des travaux : Travaux sur réseau
Commentaires : N° COG IMI-V-15162/00UY-1POSER UNE K1C SANS FOND ATHD SUR LES 1045 + 1040 EXISTANT <i>POSE sur ACCOTTEMENT, le niveau supérieur ne dépassera pas le niveau du terrain naturel</i>
Echéancier :
Date prévue pour le début des travaux :
Durée prévisible des travaux : 0.0 Jour(s)
Durée : Permission de voirie accordée jusqu'au 03/12/2033



Votre correspondant : FLOTTES Manon

Téléphone : 0471638978

Portable :

m.flottes@cml15.fr

N° référence : 1051244//2210155/

Bénéficiaire (si différent d'Orange) : Auvergne Très Haut Débit
ATHD

Conseil Départemental du Cantal - DRD

Agence de Mauriac

AV. R. CORTAT TREBIAC

15200 MAURIAC

Le 01/10/2024

Objet : demande de permission de voirie :

Dossier : 1051244

Gestionnaire de voirie : Conseil Départemental du Cantal

Monsieur

Je vous prie de trouver ci-jointe la demande de permission de voirie, concernant l'occupation d'ouvrage en domaine public routier suivant :
15400 RIOM ES MONTAGNES - RD3.

Je me permets d'attirer votre attention sur le fait que la réalisation de ces installations de télécommunications contribue à l'amélioration de la desserte téléphonique et à la satisfaction de nos clients.

En l'absence de réponse de votre part, les travaux ne pourront pas débuter, aussi je vous remercie de bien vouloir m'adresser votre accord en me retournant l'imprimé de réponse ci-joint ou par tout autre moyen en précisant le numéro de référence de la demande, à l'adresse suivante :

UI AURA - INEO RCC
654 CRS DU 3E MILLENAIRE
BP
69792 ST PRIEST

Je me tiens à votre entière disposition pour répondre à toutes vos interrogations concernant ce projet.

Je vous prie d'agréer, Monsieur , l'assurance de ma considération distinguée.

Fanny GOYOT
Resp Dept PR

P.J. : le dossier technique



Demande de Permission de voirie

(Décret no 2005-1676 du 27 décembre 2005)
Article R 20-47 du code des P.C.E.



Date : 01/10/2024	Instructeur
Contact : FLOTTES Manon Téléphone : 0471638978 Portable : m.flottes@cml15.fr N° de dossier : 1051244//2210155/	Conseil Départemental du Cantal - DRD Agence de Mauriac AV. R. CORTAT TREBIAC 15200 MAURIAC

Demandeur	Bénéficiaire (si différent du demandeur)	Gestionnaire de voirie
UI AURA - Auvergne INEO RCC 52 RUE DE LA PARLETTE BP CLERMONT FERRAND	Auvergne Très Haut Débit ATHD 32 RUE CLOS NOTRE DAME 63000 CLERMONT FERRAND 0676380056 laurent.picard@orangeconcessions.com	Conseil Départemental du Cantal 28 AVE GAMBETTA BP 59 15015 AURILLAC .

Niveau d'urgence
Raccordement client : Non

Localisation des Travaux
15400 RIOM ES MONTAGNES - RD3.

Description des travaux à réaliser						
Type des travaux	Evaluation en longueur et en nombre			Evaluation du patrimoine		
	Unité	Pose	Dépose	Unité	Pose	Dépose
Canalisation	m. de conduite			m. d'alvéole		
Câble Enterré	m. de conduite			m. de câble		
Artère aérienne sur potelet	m. d'artère aérienne			m. d'artère		
Artère aérienne sur appui EDF	m. d'artère aérienne			m. d'artère		
Artère aérienne sur appui Orange	m. d'artère aérienne			m. d'artère		
Armoire de S.R.	unité			m²		
Borne pavillonnaire	unité			m²		
Cabine téléphonique	unité			m²		
Poteau	unité					
Antenne > 12 m	unité			m²		
Pylône > 12 m	unité			m²		
Chambre souterraine	unité	1				
Câble de branchement	m. d'artère aérienne			m. d'artère		
Canalisation autoroute	m. de conduite			m. d'alvéole		
Câble Enterré autoroute	m. de conduite			m. de câble		
Nature des travaux : Travaux sur réseau						
Commentaires : N° COG IMI-V-15162/00UY-1POSER UNE K1C SANS FOND ATHD SUR LES 1045 + 1040 EXISTANT						
Echéancier : Date prévue pour le début des travaux : Durée prévisible des travaux : 0.0 Jour(s) Durée : Permission de voirie accordée jusqu'au : 03/12/2033						

 <p>Liberté • Égalité • Fraternité RÉPUBLIQUE FRANÇAISE Ministère chargé des transports</p>	<p>Demande de permission ou d'autorisation de voirie, de permis de stationnement, ou d'autorisation d'entreprendre des travaux</p> <p>Code de voirie routière L113-2 ; L115-1 à L116-8 ; L123-8 ; L131-1 à L131-7 ; L141-10 et L141-11 Code général des collectivités territoriales L2213-6 ; L2215-4 et L2215-5</p> <p>Gestionnaires des réseaux routiers</p>	 <p>N° 14023*01</p>
---	--	--

Le demandeur			
Particulier <input type="checkbox"/> service public <input type="checkbox"/> maître d'oeuvre ou conducteur d'opération <input type="checkbox"/> entreprise <input type="checkbox"/>			
Nom : Prénom :			
Dénomination : Orange UI AURA - Auvergne INEO RCC Représenté par : FLOTTES Manon			
Adresse Numéro : 52 Extension : Nom de la voie : RUE DE LA PARLETTE BP			
.....			
Code postal Localité : CLERMONT FERRAND Pays : France			
Téléphone Indiquez l'indicatif pour le pays étranger : _ _ _			
Courriel : m.flottes@cml15.fr			
Si le bénéficiaire est différent du demandeur			
Nom : Auvergne Très Haut Débit Prénom : ATHD			
Adresse Numéro : 32 Extension : Nom de la voie : RUE CLOS NOTRE DAME			
.....			
Code postal 63000 Localité : CLERMONT FERRAND Pays : FRANCE			
Téléphone 0676380056 Indiquez l'indicatif pour le pays étranger :			
Courriel : laurent.picard@orangeconcessions.com			

Localisation du site concerné par la demande			
Voie concernée : Autoroute n° Route nationale n° Route départementale n° Voie communale n°			
Hors agglomération <input checked="" type="checkbox"/> En agglomération <input type="checkbox"/>			
Point de Repère (PR) routier d'origine d'application : + <input type="checkbox"/> Point de Repère (PR) routier de fin d'application : + <input type="checkbox"/>			
Adresse Numéro : Extension : Nom de la voie : RD3.			
Code postal 15400 Localité : RIOM ES MONTAGNES -			
Document d'urbanisme antérieur (déclaration de travaux ou permis de construire) :			
Référence cadastrale : Section(s) : Parcelle(s) : Lieu-dit :			

Nature et date des travaux			
Pose de compteur / branchement aux réseaux <input type="checkbox"/> (1)			
	Pose de clôtures	Pose de portail (portillon)	Plantations
À l'alignement	oui <input type="checkbox"/> non <input type="checkbox"/>	oui <input type="checkbox"/> non <input type="checkbox"/>	oui <input type="checkbox"/> non <input type="checkbox"/>
En retrait de l'alignement	— — — mètres	— — — mètres	— — — mètres
Dépôt ou Stationnement <input type="checkbox"/> (2) Saillie ou Surplomb <input type="checkbox"/> (2) Aménagement d'accès <input type="checkbox"/> (2) Ouvrages divers <input checked="" type="checkbox"/> (1)			
Station service <input type="checkbox"/> Renouvellement <input type="checkbox"/> Création <input checked="" type="checkbox"/>			
Autres <input type="checkbox"/>			
Date prévue de début d'application Durée d'application (en jours calendaires) : 0.0 Jour(s)			
Nota : Pour connaître la délimitation du domaine public routier au droit d'une propriété riveraine, il faut déposer, auprès du gestionnaire de la route concernée et selon les modalités qu'il aura fixées, en complément, une demande d'alignement individuel.			

(1) Compléter le cadre ouvrages divers (2) compléter le cadre correspondant

La loi n° 78-17 du 6 janvier 1978 modifiée relative à l'informatique, aux fichiers et aux libertés, garantit un droit d'accès et de rectification des données auprès des organismes destinataires du formulaire.

Dépôt ou stationnement

Demande initiale

Prolongation

référence du permis de stationnement :

Nature du dépôt

Matériaux

Benne

Grue

Etalage

ou

Echafaudage

Mobilier urbain

Terrasses de café

Vente le long de la voie ou sur aire de service

stationnement

Autres (à préciser) :

Saillie ou surplomb

Largeur :

de la voie

des trottoirs

mètres

de la saillie

Hauteur sous saillie

mètres

Aménagement d'accès

Avec franchissement de fossé

Diamètre du tuyau

Longueur

mètres

Distance par rapport à l'axe de la chaussée

Nature du tuyau :

mètres

Sans franchissement de fossé

Largeur de l'aménagement

mètres

Ouvrages divers

Travaux sur ouvrages existants

Installation nouvelle

Réseaux aériens ou souterrains ou branchement :

Eau potable

Eaux pluviales

GDF

Opérateurs réseaux

Eaux usées

EDF

Autres (à préciser) :

mètres

Sous voirie

Sous accotement ou trottoirs

Tranchée longitudinale

mètres

mètres

Tranchée transversale

mètres

mètres

Fonçage

mètres

mètres

Aménagement de surface ou équipements :

Stationnement

Arrêt bus

Passage supérieur ou inférieur

Équipements de la route

Autres (à préciser) :

mètres

Pièces jointes à la demande

Afin de permettre et de faciliter la compréhension et l'instruction du dossier, la demande d'autorisation est accompagnée des pièces suivantes détaillées par nature de travaux.

1 - Pour toute demande

Plan de situation 1/10 000 ou 1/20 000^{ème}

Plan de localisation précis 1/1 000 ou 1/ 2 000^{ème}

Photos

2 - Pièces complémentaires par nature de demande

2a - Clôtures/portails/Plantations/Dépôt ou stationnement/surplomb

Coupes longitudinales et transversales indiquant l'emprise occupée du domaine public

1/50^{ème}

2b - Aménagement d'accès/ouvrages divers portant atteinte au patrimoine

Plan des ouvrages projetés 1/200 ou 1/500^{ème}

Cahiers des coupes techniques de tranchées 1/50^{ème}

Plan de détails de franchissement des points singuliers 1/50^{ème}

2c - Station service : Plan d'implantation des pistes avec signalisation de police

1/200 ou 1/500^{ème}

J'atteste de l'exactitude des informations fournies

Fait à : CLERMONT FERRAND

Le : 01/10/2024

Nom : Prénom : FLOTTES Manon

Qualité : Chargé d'affaires

(3) Extrait cadastral ou équivalent

IMB/15162/X/00UY

Date de publication : 03/12/2024

1Ø45 EXISTANT

Latitude: 45.275430
Longitude: 2.668556
Élévation: 871.74±10.61 m
Précision: 15.25 m
Temps: 30-09-2024 18:52:37
Note: Moi p


NoteCam @ IOS

Date de publication : 03/12/2024



1045 EXISTANT

Latitude: 45.275403
Longitude: 2.668645
Élévation: 868.19±2.66 m
Précision: 35.00 m
Temps: 30-09-2024 18:52:25
Note: Moi p



1045 EXISTANT

Latitude: 45.275654
Longitude: 2.668522
Élévation: 869.42±3.18 m
Précision: 4.87 m
Temps: 30-09-2024 18:53:25
Note: Moi p

NoteCam @ iOS



1045 EXISTANT

Latitude: 45.275663
Longitude: 2.668520
Élévation: 869.45±6.59 m
Précision: 8.24 m
Temps: 30-09-2024 18:53:31
Note: Moi p

NoteCam @ iOS

AIGUILLER DE CHAQUE CÔTÉ
POUR Ø45 ET Ø40

1Ø40 EXISTANT

1Ø45 EXISTANT

POSER UNE K1C SANS FOND SUR
LES CONDUITES EXISTANTES

Latitude: 45.275693
Longitude: 2.668454
Élévation: 869.02±6.31 m
Précision: 5.75 m
Temps: 30-09-2024 18:53:38
Note: Moi p

NoteCam @ iOS



AIGUILLER DE CHAQUE CÔTÉ
POUR Ø45 ET Ø40

1Ø40 EXISTANT

POSER UNE K1C SANS FOND SUR
LES CONDUITES EXISTANTES

1Ø45 EXISTANT

(K1C)
15162/874

(PEHD:1Ø40 - 447,44 m)

(1Ø45 - 230,97 m)

Date de publication : 03/12/2024

(1Ø45 - 56,6 m)

2Ø45 - 377,4 m

(PEHD:1Ø40 - 569,47 m)

IMB/15162/X/00UY

Schémas signalisation temporaire pour alternats de circulation

