

**ROUTE DÉPARTEMENTALE N° 28****COMMUNE DE TEISSIERES LES BOULIES****ARRÊTÉ DE VOIRIE PORTANT PERMISSION DE VOIRIE**

Déploiement d'un réseau de télécommunication Très Haut Débit

Le Président du Conseil départemental du CANTAL,

VU la demande de l'entreprise « NGE », agissant pour le compte de la Régie Auvergne Numérique sollicite l'autorisation d'installer un réseau de fibre optique sur le Domaine Public routier du Département du Cantal.

VU la loi modifiée n° 82-213 du 2 mars 1982 relative aux droits et liberté des Communes, des Départements et des Régions,

VU le Code Général des Collectivités Territoriales,

VU le Code de la Voirie Routière,

VU le Code des Postes et Communications Electroniques,

VU le règlement de voirie départementale adopté par la délibération du 18 septembre 2015,

VU l'arrêté n°25-3545 du 26 novembre 2025 portant délégation de Monsieur le Président du Conseil Départemental du Cantal aux Directeurs et Chefs de Services départementaux,

ARRETE**ARTICLE 1 : PRESCRIPTIONS TECHNIQUES DETAILLEES**

La Régie Auvergne Numérique est autorisée à installer un réseau de fibre optique sur une section de la RD 28 commune de TEISSIERES LES BOULIES suivant les prescriptions suivantes :

- Au PR 1+820 côté Gauche dans le sens des PR, 1 supports à 2 mètres minimum du bord de chaussée.

ARTICLE 2 : PRESCRIPTIONS TECHNIQUES GENERALES

Les travaux sont autorisés conformément aux prescriptions du règlement de voirie départementale en vigueur et aux dispositions prévues par la proposition d'implantation jointe à la présente autorisation.

Installation par supports :

Autre catégories de routes : supports à 2 mètres minimum du bord de chaussée.

Installation souterraine :

Par micro tranchée ou tranchée mécanisée.

Ils doivent également respecter les prescriptions suivantes :

Les ouvrages établis dans l'emprise du domaine public routier départemental (Murs, avaloirs, aqueducs, ponceaux, drains, saignées...) sont préalablement repérés. A proximité immédiate de ces ouvrages, les travaux de terrassement sont effectués avec soin, au besoin manuellement pour éviter toute détérioration. En cas de dommages ou troubles de toute nature survenant sur ces ouvrages existants, l'entreprise en charge des travaux, ou en de carence de ce dernier, le bénéficiaire de la présente autorisation doit, à sa charge, procéder aux réparations. En cas d'impossibilité technique de réparation de l'ouvrage détérioré, la réalisation d'un ouvrage neuf est imposée.

Tranchée traditionnelle de raccordement du support à la chambre :

La distance entre la génératrice supérieure de la canalisation, du câble ou de sa gaine de protection, et le niveau de la chaussée ou de l'accotement sera au minimum égal à 0,60 mètres. Cette hauteur minimale ne fait pas obstacle à des dispositions techniques imposées par des recommandations ou textes réglementaires applicables aux maîtres d'ouvrages en fonction de la nature de leurs réseaux.

Un dispositif avertisseur sera posé au-dessus du réseau conformément aux dispositions techniques imposées aux maîtres d'ouvrages en fonction de la nature de leurs réseaux.

ARTICLE 3 : DURÉE DE VALIDITÉ DE L'AUTORISATION

Les travaux autorisés par la permission de voirie doivent être entrepris ou prorogés dans un délai maximal d'un an à compter de la date de la présente autorisation. Au-delà de ce délai, l'autorisation est caduque et doit faire l'objet d'une nouvelle demande.

ARTICLE 4 : ETAT DES LIEUX

Préalablement au commencement des travaux, un constat contradictoire de l'état des lieux peut être effectué à la demande du bénéficiaire de l'autorisation, de l'entreprise en charge des travaux ou du Département.

En l'absence de constat contradictoire, la chaussée et ses dépendances sont réputées être en bon état.

ARTICLE 5 : RECEPTION, DELAI DE GARANTIE

Les travaux font l'objet d'une réception demandée par le bénéficiaire de l'autorisation ou l'entreprise en charge des travaux.

Les travaux ne sont réceptionnés que si les conditions suivantes sont remplies :

- respect des prescriptions de la présente autorisation,
- chantier terminé propre (absence de résidu sur chaussée et matériaux divers sur les dépendances),
- absence de détérioration des éléments constitutifs du domaine public (chaussée, ouvrages, accotements, talus, fossés et équipements de la route),
- absence de dégradations sur la couche de surface de la chaussée.
- absence de déformation sur les tranchées sous chaussée et en rive de chaussée en tout point supérieure à un centimètre mesuré par rapport au niveau de la partie de chaussée non modifiée.
- absence de déformation sur les tranchées sous accotement en tout point supérieure à cinq centimètres mesurée par rapport au niveau de la partie de l'accotement non modifiée.

Le délai de garantie est d'un an à compter de la date de réception des travaux ou de deux ans à compter de la date de la fin des travaux en l'absence de demande de réception.

Pendant ce délai de garantie, le bénéficiaire de la présente autorisation doit remédier à tous les désordres signalés par le gestionnaire de la voie.

ARTICLE 6 : RÉCOLEMENT DES OUVRAGES

Dans le délai de trois mois suivant la fin des travaux, le pétitionnaire ou l'entreprise remet au représentant du Département les plans de récolement sur support papier et support numérique géoréférencé. En l'absence de demande de réception, le délai de trois mois court à compter de la date de fin de travaux indiquée dans l'arrêté de circulation.

ARTICLE 7 : SIGNALISATION DU CHANTIER

L'entreprise en charge des travaux mandatée par le bénéficiaire de la présente autorisation a en charge la signalisation réglementaire du chantier, de jour et de nuit. Elle est responsable des accidents pouvant survenir par défaut ou insuffisance de cette signalisation.

La signalisation sera conforme à la réglementation en vigueur à la date de la réalisation des travaux.

ARTICLE 8 : RESPONSABILITÉ

La présente autorisation n'est donnée que sous réserve des droits des tiers et règlements en vigueur. Elle est délivrée à titre personnel et ne pourra être cédée.

Le bénéficiaire de la présente autorisation est responsable, tant vis à vis de l'administration que vis à vis des tiers, des accidents de toute nature qui pourraient résulter de travaux réalisés. Il doit avoir recueilli tous les avis, autorisations et accords nécessaires.

En cas de dommages ou troubles de toute nature survenant sur des réseaux existants qui résulteraient soit des travaux, soit de leurs conséquences, le bénéficiaire de l'autorisation et son l'entreprise supportent les conséquences, tant vis à vis des administrations et services concernés que des tiers.

ARTICLE 9 : ENTRETIEN DES OUVRAGES

Les ouvrages établis dans l'emprise du domaine public routier départemental et qui intéressent la viabilité doivent être maintenus en bon état d'entretien et rester conforme aux conditions de l'autorisation, le non-respect de cette obligation entraîne la révocation de ladite permission de voirie.

ARTICLE 10 : REDEVANCE D'OCCUPATION

La Régie Auvergne Numérique est redevable auprès du Département du Cantal de la redevance d'occupation annuelle prévue par les articles L47 et R 20-52 du code des Postes et Communications Electroniques.

La redevance est calculée sur la base des valeurs maximales indiquées à l'article R20-52 et adoptées par la commission permanente du Conseil départemental du Cantal lors de sa session du 28 novembre 2008.

Ces valeurs sont actualisées suivant la réglementation en vigueur.

La longueur prise en compte est de 31.64 mètres en aérien.

ARTICLE 11 : DÉLAI DE RECOURS

Le présent arrêté est susceptible d'un recours devant le tribunal administratif de Clermont-Ferrand dans un délai de deux mois à compter de sa notification.

Il peut également faire l'objet, dans le même délai, d'un recours gracieux auprès du Président du Conseil départemental du Cantal.

Le tribunal Administratif peut être saisi par l'application informatique « Télé recours citoyens » accessible par le site internet www.telerecours.fr

ARTICLE 12 : AMPLIATION

L'exécution du présent arrêté sera publié sous forme électronique sur le site internet du Département du Cantal

Copie du présent arrêté est transmis à :

- M. le Directeur des Mobilités
- Mairie de TEISSIERES LES BOULIES
- M. le Président de la Régie Auvergne Numérique
- M. le Directeur de l'entreprise NGE

Chargés chacun en ce qui le concerne, d'en assurer l'exécution.

Aurillac le 06 FEV. 2026

Pour le Président du Conseil départemental du Cantal et par délégation
Le Directeur des Mobilités,


Philippe FABREGUE

MAITRE D'OUVRAGE



ASSISTANCE À MAÎTRISE D'OUVRAGE

Groupement ANT CONSEIL
et R&C

CONCEPTION-REALISATION

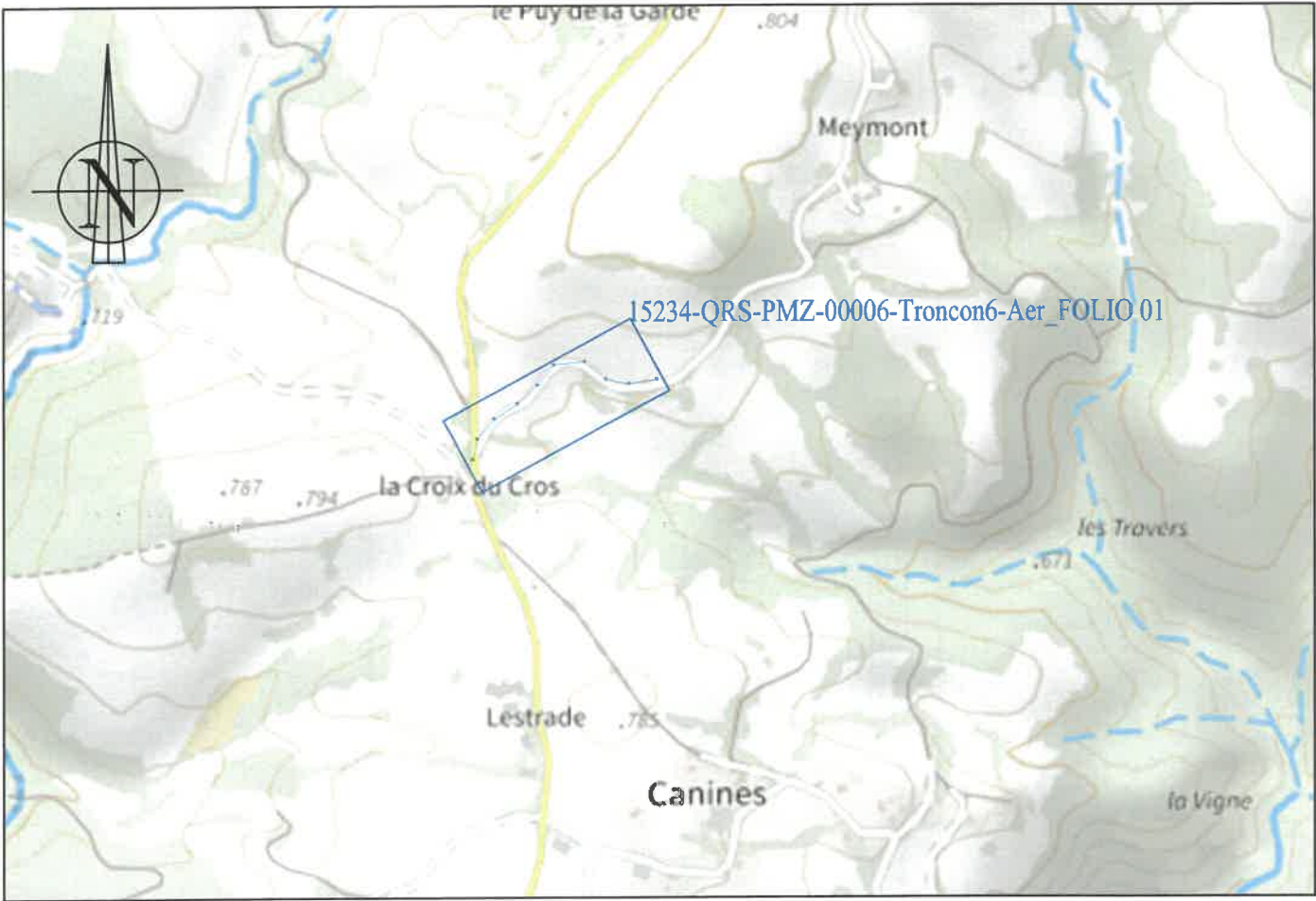


8 rue Georges Besse
63100 CLERMONT-FERRAND

Réseau Très Haut Débit Régie Auvergne Numérique
Département du Cantal/ Commune de Teissières-lès-Bouliès

Liaison : 0355985/15234 - 2151236/15234

15234-QRS-PMZ-00006-Troncon6-Aer



0	Création du plan	10/09/2025	NGE INFRANET	NGE INFRANET
Indice	Modifications	Date	Réalisé	Vérifié
Projection :	Lambert 93	Echelle	Phase	Folio
Nom fichier :	15234-QRS-PMZ-00006-Troncon6-Aer.dwg	1/25000	EXE	ENCARTAGE

[illegible]



DEMANDE

☒ PERMISSION DE VOIRIE

☒ ACCORD DE VOIRIE

↓ x avec travaux

DEMANDEUR

Nom, prénom ou raison sociale : **NGE ENERGIES SOLUTIONS** *(Chargée des travaux)*

Adresse : 8 Avenue Georges BESSE

@ : pgc-pmv@ngeinfranet.fr

Code postal : 63100

Commune : **CLERMONT-FERRAND**

☎ : 06.34.02.50.62

Demande pour le compte de **REGIE AUVERGNE NUMERIQUE**

Adresse : 59 Boulevard Léon JOUHAUX – CS90706 @ : contact@auvergne-numérique.com

Code postal : 63050

Commune : **CLERMONT-FERRAND**

☎ :

LOCALISATION – DUREE DE L'OCCUPATION OU DES TRAVAUX

Commune(s) : **TEISSIERES-LES-BOULIES**

Voie concernée :

✓ Route départementale n° 28 PR Début : 1+795 PR Fin : 1+835

☒ Hors agglomération

Numéro de Déclaration de travaux (éventuel) : 2025071104627D59

Date prévue de début des travaux : **02/03/2026**

Durée des travaux (en jours) : **365 jours**

Durée de l'occupation : **15 ans**

DESCRIPTION DES TRAVAUX :

x PROJET 100 % FIBRE AUVERGNE

.....

.....

Nom de la liaison : DTR_15QRS_00009

Tronçon : 6 AERIEN

AUTRES

PIECES A JOINDRE

- Plan Génie Civil (PGC) exe
- Procès-Verbal d'implantation (PVi)
- Autres :

ETANT ENTENDU QUE LES REDEVANCES SERONT A LA CHARGE DU MAITRE D'OUVRAGE.

DATE : 29/01/2026 SIGNATURE MAITRE D'OEUVRE :

Société NGE ENERGIES SOLUTIONS



AVIS DU MAIRE *(si voies communales et ou agglo)* ☐ Favorable (réserves éventuelles ci-dessous)
☐ Défavorable (motivation ci-dessous)

.....

.....

.....

Date :



Signature :



Redevance 15234/QRS/PMZ/00006

Route départementale	Troncon	COMPOSITION GC						TOTAL
		Aérien						
RD 28	Troncon6-Aer	31,6370248	0	0	0	0	0	31,6370248
		0	0	0	0	0	0	0
		0	0	0	0	0	0	0
		0	0	0	0	0	0	0
Total		31,6370248	0	0	0	0	0	

Route départementale	Troncon	POT-AC	CHB-AC	
RD 28	Troncon6-Aer	1	0	
		0	0	
		1	0	TOTAL

	PROCES VERBAL D'IMPLANTATION D'OUVRAGE (PVI)	
	QRS - Troncon2-Aer, Troncon3-Aer, Troncon5-Sout, Troncon6-Aer, Troncon9-Sout	
	Département Cantal (15)	
ID Formulaire : 240594096	Analyse Génie Civil Aérien	27/08/2025

Ce document a été établi en présence de :

Michel Meiffren	NGE INFRANET	Représentant NGE	mmeiffren@ngeinfranet.fr	
Bénit philippe	AGENCE-AURILLAC	Représentant voirie départementale	aurillac@cantal.fr	

Tronçon GC	Nom de la voie	Photos	Commentaires
Troncon9-Sout		Troncon2-Aer, Troncon3-Aer, Troncon5-Sout, Troncon6-Aer, Troncon9-Sout photo_GC.jpg	Type GC : Tranchée traditionnelle sous chaussée Présence amiante : Non Présence HAP : Non

Nom Infra	Tronçon	Nature des travaux	Commentaires	
	Géolocalisation	Photo 1	Photo 2	Photo 3
	Troncon2-Aer	Réalisation d'une ligne aérienne de télécommunication		
	0°0'0"S 0°0'0"W	Photo Generale.jpg		
	Troncon6-Aer	Réalisation d'une ligne aérienne de télécommunication		
	0°0'0"S 0°0'0"W	Photo Generale.jpg		
	Troncon3-Aer	Réalisation d'une ligne aérienne de télécommunication		
	0°0'0"S 0°0'0"W	Photo Generale.jpg		
	Troncon5-Sout	Réalisation d'une ligne aérienne de télécommunication		
	0°0'0"S 0°0'0"W	Photo Generale.jpg		

<u>Le représentant NGE Infranet</u>	<u>Le représentant du gestionnaire de domaine public départemental</u>
