



**ROUTES DÉPARTEMENTALES N° 21 et 436
COMMUNES DE SAINT-SATURNIN**

**ARRÊTÉ DE VOIRIE PORTANT PERMISSION DE VOIRIE
Déploiement d'un réseau de télécommunication Très Haut Débit**

Le Président du Conseil départemental du CANTAL,

VU la demande de l'entreprise NGE INFRANET agissant pour le compte de la Régie Auvergne Numérique sollicite l'autorisation d'installer un réseau de fibre optique sur le Domaine Public routier du Département du Cantal.

VU la loi modifiée n° 82-213 du 2 mars 1982 relative aux droits et liberté des Communes, des Départements et des Régions,

VU le Code Général des Collectivités Territoriales,

VU le Code de la Voirie Routière,

VU le Code des Postes et Communications Electroniques,

VU l'arrêté n° 26-0242 en date du 29 janvier 2026 portant approbation du Règlement de Voirie Départementale

VU l'arrêté n° 25-3545 du 26 novembre 2025 portant délégation de signature de Monsieur le Président du Conseil départemental du Cantal aux Directeurs et Chefs de Services départementaux,

VU la proposition d'implantation ci-jointe,

ARRETE

ARTICLE 1 :

La Régie Auvergne Numérique est autorisée à réaliser sur le domaine public routier l'installation d'un réseau de fibre optique sur des sections des RD 21 et 436 et suivant les prescriptions suivantes :

RD 21 du PR 3+967 au PR 4+085 en micro tranchée à gauche

RD 21 du PR 4+085 au PR 4+155 en tranchée traditionnelle à gauche

RD 436 du PR 3+008 au 3+093 en tranchée traditionnelle à droite

Et selon l'implantation faite sur le terrain

ARTICLE 2 : PRESCRIPTIONS TECHNIQUES

Les travaux sont autorisés conformément aux prescriptions du règlement de voirie départementale en vigueur et aux dispositions prévues par la proposition d'implantation jointe à la présente autorisation.

Pose de supports aériens sur le domaine public :

Routes de catégories 1 : supports à 4 mètres minimum du bord de chaussée

Autre catégories de routes : supports à 2 mètres minimum du bord de chaussée ou en limite du Domaine Public

Ils doivent également respecter les prescriptions suivantes :

Les ouvrages établis dans l'emprise du domaine public routier départemental (Murs, avaloirs, aqueducs, ponceaux, drains, saignées...) sont préalablement repérés. A proximité immédiate de ces ouvrages, les travaux de terrassement sont effectués avec soin, au besoin manuellement pour éviter toute détérioration. En cas de dommages ou troubles de toute nature survenant sur ces ouvrages existants, l'entreprise en charge des travaux, ou en de carence de ce dernier, le bénéficiaire de la présente autorisation doit, à sa charge, procéder aux réparations. En cas d'impossibilité technique de réparation de l'ouvrage détérioré, la réalisation d'un ouvrage neuf est imposée.

la présente autorisation doit, à sa charge, procéder aux réparations. En cas d'impossibilité technique de réparation de l'ouvrage détérioré, la réalisation d'un ouvrage neuf est imposée.

Fonçages, et tranchées traditionnelles réalisées à la pelleuse (fosse d'appel et de réception du fonçage, raccordement du support aérien à la chambre)

- Les tranchées seront positionnées et réalisées suivant les prescriptions de la Proposition d'Implantation et des coupes types de tranchées annexées à la présente Permission de Voirie.
- La hauteur de couverture mesurée entre la chaussée et la génératrice supérieure du réseau sera d'au moins 0,80m sous chaussée. Cette hauteur de couverture sera d'au moins 0,60m sous accotements et trottoirs. Ces hauteurs minimales ne font pas obstacle à des dispositions techniques imposées par des recommandations ou textes réglementaires applicables aux maîtres d'ouvrages en fonction de la nature de leurs réseaux.
- En fonction de la hauteur des aqueducs, les gaines seront positionnées dessus ou dessous. Si la hauteur entre le dessus de l'aqueduc et la chaussée est inférieure à 40 cm les gaines seront passées sous l'aqueduc.
- Un dispositif avertisseur sera posé au-dessus du réseau conformément aux dispositions techniques imposées aux maîtres d'ouvrages en fonction de la nature de leurs réseaux.
- Sous accotements, les tranchées seront remblayées suivant le schéma n° 6-2 si elles sont à moins de 0,75 m du bord de chaussée, et suivant le schéma n°4 si elles sont à plus de 0,75 m du bord de chaussée. Le remblai réalisé avec les matériaux du site devra être compacté et satisfaire à un objectif de densification q4.
- Sous fossés, les tranchées seront remblayées suivant le schéma n°5-1

Micro Tranchées réalisées à la trancheuse

- Les tranchées seront positionnées et réalisées suivant les prescriptions de la Proposition d'Implantation et des coupes types de tranchées annexées à la présente Permission de Voirie.
- Le positionnement des tranchées sera éloigné au maximum du bord de chaussée avec remblaiement suivant le schéma n° 3, ou selon les situations les tranchées pourront être positionnées sur les accotements contre le bord de chaussée avec remblaiement suivant le schéma n° 2-4.
- La hauteur de couverture mesurée entre la chaussée et la génératrice supérieure du réseau sera d'au moins 0,40m sous chaussée et en rive de chaussée. Cette hauteur de couverture sera d'au moins 0,50m sous accotement. Ces hauteurs minimales ne font pas obstacle à des dispositions techniques imposées par des recommandations ou textes réglementaires applicables aux maîtres d'ouvrages en fonction de la nature de leurs réseaux.
- En fonction de la hauteur des aqueducs, les gaines seront positionnées dessus ou dessous. Si la hauteur entre le dessus de l'aqueduc et la chaussée est inférieure à 40cm les gaines seront passées sous l'aqueduc.

ARTICLE 3 : DURÉE DE VALIDITÉ DE L'AUTORISATION

L'autorisation de voirie autorise, sous réserve du respect des prescriptions techniques, son titulaire d'occuper à titre précaire et révocable le domaine public routier pendant 15 ans.

Les travaux autorisés par la permission de voirie doivent être entrepris ou prorogés dans un délai maximal d'un an à compter de la date de la présente autorisation. Au-delà de ce délai, l'autorisation est caduque et doit faire l'objet d'une nouvelle demande.

ARTICLE 4 : ETAT DES LIEUX

Préalablement au commencement des travaux, un constat contradictoire de l'état des lieux peut être effectué à la demande du bénéficiaire de l'autorisation, de l'entreprise en charge des travaux ou du Département.

En l'absence de constat contradictoire, la chaussée et ses dépendances sont réputées être en bon état.

ARTICLE 5 : RECEPTION, DELAI DE GARANTIE

Les travaux font l'objet d'une réception demandée par le bénéficiaire de l'autorisation ou l'entreprise en charge des travaux.

Les travaux ne sont réceptionnés que si les conditions suivantes sont remplies :

- respect des prescriptions de la présente autorisation,
- chantier terminé propre (absence de résidu sur chaussée et matériaux divers sur les dépendances),
- absence de détérioration des éléments constitutifs du domaine public (chaussée, ouvrages, accotements, talus, fossés et équipements de la route),
- absence de dégradations sur la couche de surface de la chaussée.
- absence de déformation sur les tranchées sous chaussée et en rive de chaussée en tout point supérieure à un centimètre mesuré par rapport au niveau de la partie de chaussée non modifiée.

Le délai de garantie est d'un an à compter de la date de réception des travaux ou de deux ans à compter de la date de la fin des travaux en l'absence de demande de réception.

Pendant ce délai de garantie, le bénéficiaire de la présente autorisation doit remédier à tous les désordres signalés par le gestionnaire de la voie.

ARTICLE 6 : RÉCOLEMENT DES OUVRAGES

Dans le délai de trois mois suivant la fin des travaux, le pétitionnaire ou l'entreprise remet au représentant du Département les plans de récolement sur support papier et support numérique géoréférencé. En l'absence de demande de réception, le délai de trois mois court à compter de la date de fin de travaux indiquée dans l'arrêté de circulation.

ARTICLE 7 : SIGNALISATION DU CHANTIER

L'entreprise en charge des travaux mandatée par le bénéficiaire de la présente autorisation a en charge la signalisation réglementaire du chantier, de jour et de nuit. Elle est responsable des accidents pouvant survenir par défaut ou insuffisance de cette signalisation.

La signalisation sera conforme à la réglementation en vigueur à la date de la réalisation des travaux.

ARTICLE 8 : RESPONSABILITÉ

La présente autorisation n'est donnée que sous réserve des droits des tiers et règlements en vigueur. Elle est délivrée à titre personnel et ne pourra être cédée.

Le bénéficiaire de la présente autorisation est responsable, tant vis à vis de l'administration que vis à vis des tiers, des accidents de toute nature qui pourraient résulter de travaux réalisés. Il doit avoir recueilli tous les avis, autorisations et accords nécessaires.

En cas de dommages ou troubles de toute nature survenant sur des réseaux existants qui résulteraient soit des travaux, soit de leurs conséquences, le bénéficiaire de l'autorisation et son l'entreprise supportent les conséquences, tant vis à vis des administrations et services concernés que des tiers.

ARTICLE 9 : ENTRETIEN DES OUVRAGES

Les ouvrages établis dans l'emprise du domaine public routier départemental et qui intéressent la viabilité doivent être maintenus en bon état d'entretien et rester conforme aux conditions de l'autorisation, le non-respect de cette obligation entraîne la révocation de ladite permission de voirie.

ARTICLE 10 : REDEVANCE D'OCCUPATION

La Régie Auvergne Numérique est redevable auprès du Département du Cantal de la redevance d'occupation annuelle prévue par les articles L47 et R 20-52 du code des Postes et Communications Electroniques.

La redevance est calculée sur la base des valeurs maximales indiquées à l'article R20-52 et adoptées par la commission permanente du Conseil départemental du Cantal lors de sa cession du 28 novembre 2008.

Ces valeurs sont actualisées suivant la réglementation en vigueur.

La longueur prise en compte est de 849 mètres en souterrain.

ARTICLE 11 : DÉLAI DE RECOURS

Le présent arrêté est susceptible d'un recours devant le tribunal administratif de Clermont-Ferrand dans un délai de deux mois à compter de sa notification.

Il peut également faire l'objet, dans le même délai, d'un recours gracieux auprès du Président du Conseil départemental du Cantal.

Le tribunal Administratif peut être saisi par l'application informatique « Télé recours citoyens » accessible par le site internet www.telerecours.fr.

ARTICLE 12 : AMPLIATION

L'exécution du présent arrêté sera publié sous forme électronique sur le site internet du Département du Cantal

Copie du présent arrêté est transmis à :

- M. le Directeur des Mobilités
- Le maire de Saint-Satumin
- M. le Président de la Régie Auvergne Numérique
- M. le Directeur de l'entreprise NGE INFRANET

Chargés chacun en ce qui le concerne, d'en assurer l'exécution.

Aurillac le

30 MARS 2026

**Le Président du Conseil départemental,
Pour le Président du Conseil départemental
Et par Délégation,
L'Adjoint du Directeur des Mobilités**



Didier ROUX



| INFRASTRUCTURE LINEAIRE | | | | | | | |
|-------------------------|----------------|----------------|----------------|-----------------|-----------------|--------------------|---------------|
| RD/TRONÇON | 1 PVC 56/60 | 3 PVC 56/60 | 2 PVC 56/60 | 3 PEHD 33/40 | 4 PEHD 33/40 | Linéaire aérien | Total |
| R436 tronçon 9 TRA | | 296.21 | | | | | 296.21 |
| RD21 tronçon 9 TRA | | 363.15 | 189.64 | | | | 552.79 |
| | | | | | | | |
| | | | | | | | |
| | | | | | | | |
| | | | | | | | |
| | | | | | | | |
| | | | | | | | |
| Total général | | 659.36 | 189.64 | | | | 849 |



DEMANDE

PERMISSION DE VOIRIE

ACCORD DE VOIRIE

↓ avec travaux

DEMANDEUR

Nom, prénom ou raison sociale : **NGE ENERGIES SOLUTIONS** (Chargée des travaux)

Adresse : 8 Avenue Georges BESSE

@ : pgc-pmv@ngeinfranet.fr

Code postal : 63100

Commune : **CLERMONT-FERRAND**

☎ : 06.34.02.50.62

Demande pour le compte de **REGIE AUVERGNE NUMERIQUE**

Adresse : 59 Boulevard Léon JOUHAUX – CS90706

@ : contact@auvergne-numérique.com

Code postal : 63050

Commune : **CLERMONT-FERRAND**

☎ :

LOCALISATION – DUREE DE L'OCCUPATION OU DES TRAVAUX

Commune(s) : **SAINT-SATURNIN**

Voie concernée :

- ✓ Route départementale n° 21 PR Début : 4+160 PR Fin : 4+210
- ✓ Route départementale n° 21 PR Début : 3+965 PR Fin : 4+155
- ✓ Route départementale n° 436 PR Début : 3+000 PR Fin : 3+100
- ✓ En agglomération

Numéro de Déclaration de travaux (éventuel) : 2025031801085DBB // 2026010505515D30

Date prévue de début des travaux : **26/01/2026**

Durée des travaux (en jours) : **365 jours**

Durée de l'occupation : **15 ans**

DESCRIPTION DES TRAVAUX :

PROJET 100 % FIBRE AUVERGNE

.....

.....

Nom de la liaison : TRA_15LXY_00007

Tronçons : 9

AUTRES

PIECES A JOINDRE

- Plan Génie Civil (PGC) exe
- Procès-Verbal d'Implantation (PVi)
- Autres :

ETANT ENTENDU QUE LES REDEVANCES SERONT A LA CHARGE DU MAITRE D'OUVRAGE.

DATE : 20/01/2026 SIGNATURE MAITRE D'OEUVRE :

Société NGE ENERGIES SOLUTIONS



AVIS DU MAIRE (si voies communales et ou agglo) Favorable (réserves éventuelles ci-dessous)
 Défavorable (motivation ci-dessous)



.....

.....

.....

Date :

Signature :

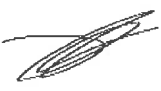

| | | |
|--|---|---|
|  | PROCES VERBAL D'IMPLANTATION D'OUVRAGE (PVI) |  Auvergne numérique |
| | TRANSPORT - (Troncon8), (Troncon9) | |
| | Département Cantal (15) | |
| ID Formulaire : 257392168 | Analyse Génie Civil | 26/01/2026 |

Ce document a été établi en présence de :

| | | | | |
|--------------------|----------------|------------------------------------|-------------------------|----------------|
| Jean luc DELBARY | NGE INFRANET | Représentant NGE | jldelbary@nge-routes.fr | |
| Fabrice Bouscatier | AGENCE-MAURIAC | Représentant voirie départementale | amauriac@cantal.fr | 04 71 68 38 05 |

| Tronçon GC | Nom de la voie | Photos | Commentaires |
|-----------------------|------------------|--------|--|
| (Troncon8) | D436 St Saturnin | | Type GC : Tranchée traditionnelle sous chaussée, Tranchée traditionnelle sous accotement Présence amiante : Non Présence HAP : Non |
| Linéaire : 56ml | | | |
| Pourcentage : 100% GC | | | |

| | | | |
|-----------------------|------------|--|---|
| (Troncon9) | RD21/RD436 | | Type GC : Tranchée traditionnelle sous chaussée Présence amiante : Non Présence HAP : Non |
| Linéaire : 300ml | | | |
| Pourcentage : 100% GC | | | |

| <i><u>Le représentant NGE Infranet</u></i> | <i><u>Le représentant du gestionnaire de domaine public départemental</u></i> |
|---|--|
|  |  |