



ROUTES DÉPARTEMENTALES N° 28

COMMUNE DE LADINHAC

ARRÊTÉ DE VOIRIE PORTANT PERMISSION DE VOIRIE Déploiement d'un réseau de télécommunication Très Haut Débit

Le Président du Conseil départemental du CANTAL,

VU la demande de l'entreprise « NGE », agissant pour le compte de la Régie Auvergne Numérique sollicite l'autorisation d'installer un réseau de fibre optique sur le Domaine Public routier du Département du Cantal.

VU la loi modifiée n° 82-213 du 2 mars 1982 relative aux droits et liberté des Communes, des Départements et des Régions,

VU le Code Général des Collectivités Territoriales,

VU le Code de la Voirie Routière,

VU le Code des Postes et Communications Electroniques,

VU l'arrêté n° 26-0242 en date du 29 janvier 2026 portant approbation du Règlement de Voirie Départementale

VU l'arrêté n° 25-3545 du 26 novembre 2025 portant délégation de signature de Monsieur le Président du Conseil départemental du Cantal aux Directeurs et Chefs de Services départementaux

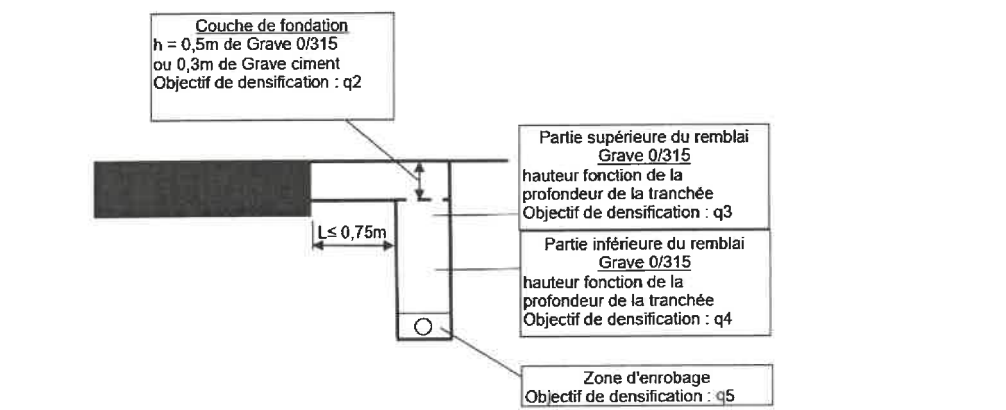
ARRETE

ARTICLE 1 : PRESCRIPTIONS TECHNIQUES DETAILLEES

La Régie Auvergne Numérique est autorisée à installer un réseau de fibre optique sur une section des RD 28 routes de catégories 3, commune de LADINHAC, suivant les prescriptions suivantes :

- RD 28 du PR11+410 au PR11+445, conformément au plan : 15103-QRS-PMZ-00005-Troncon35-Sout, à droite des PR en Tranchée Traditionnelle, sous accotement 35m de terrassement sous le schéma 6-2 ci-dessous + une chambre sous accotement au PR11+445 à droite des PR. Sous le schéma 6-2 ci-dessous.

Schéma n°6-2 tranchée sous accotement située à une distance du bord de chaussée inférieure à 0,75m pour les RD des catégories cat.1, 2 et 3



ARTICLE 2 : PRESCRIPTIONS TECHNIQUES GENERALES

Les travaux sont autorisés conformément aux prescriptions du règlement de voirie départementale en vigueur.

Tranchée traditionnelle de raccordement du support à la chambre :

La distance entre la génératrice supérieure de la canalisation, du câble ou de sa gaine de protection, et le niveau de la chaussée ou de l'accotement sera au minimum égal à 0,60 mètres. Cette hauteur minimale ne fait pas obstacle à des dispositions techniques imposées par des recommandations ou textes réglementaires applicables aux maîtres d'ouvrages en fonction de la nature de leurs réseaux.

Un dispositif avertisseur sera posé au-dessus du réseau conformément aux dispositions techniques imposées aux maîtres d'ouvrages en fonction de la nature de leurs réseaux.

ARTICLE 3 : DURÉE DE VALIDITÉ DE L'AUTORISATION

Les travaux autorisés par la permission de voirie doivent être entrepris ou prorogés dans un délai maximal d'un an à compter de la date de la présente autorisation. Au-delà de ce délai, l'autorisation est caduque et doit faire l'objet d'une nouvelle demande.

L'autorisation de voirie autorise, sous réserve du respect, des prescriptions techniques, son titulaire d'occuper à titre précaire et révocable le domaine public routier pendant 15 ans.

ARTICLE 4 : ETAT DES LIEUX

Préalablement au commencement des travaux, un constat contradictoire de l'état des lieux peut être effectué à la demande du bénéficiaire de l'autorisation, de l'entreprise en charge des travaux ou du Département.

En l'absence de constat contradictoire, la chaussée et ses dépendances sont réputées être en bon état.

ARTICLE 5 : RECEPTION, DELAI DE GARANTIE

Les travaux font l'objet d'une réception demandée par le bénéficiaire de l'autorisation ou l'entreprise en charge des travaux.

Les travaux ne sont réceptionnés que si les conditions suivantes sont remplies :

- respect des prescriptions de la présente autorisation,
- chantier terminé propre (absence de résidu sur chaussée et matériaux divers sur les dépendances),
- absence de détérioration des éléments constitutifs du domaine public (chaussée, ouvrages, accotements, talus, fossés et équipements de la route),
- absence de dégradations sur la couche de surface de la chaussée.
- absence de déformation sur les tranchées sous chaussée et en rive de chaussée en tout point supérieure à un centimètre mesuré par rapport au niveau de la partie de chaussée non modifiée.
- absence de déformation sur les tranchées sous accotement en tout point supérieure à cinq centimètres mesurés par rapport au niveau de la partie de l'accotement non modifiée.

Le délai de garantie est d'un an à compter de la date de réception des travaux ou de deux ans à compter de la date de la fin des travaux en l'absence de demande de réception.

Pendant ce délai de garantie, le bénéficiaire de la présente autorisation doit remédier à tous les désordres signalés par le gestionnaire de la voie.

ARTICLE 6 : RÉCOLEMENT DES OUVRAGES

Dans le délai de trois mois suivant la fin des travaux, le pétitionnaire ou l'entreprise remet au représentant du Département les plans de récolement sur support papier et support numérique géoréférencé. En l'absence de demande de réception, le délai de trois mois court à compter de la date de fin de travaux indiquée dans l'arrêté de circulation.

ARTICLE 7 : SIGNALISATION DU CHANTIER

L'entreprise en charge des travaux mandatée par le bénéficiaire de la présente autorisation a en charge la signalisation réglementaire du chantier, de jour et de nuit. Elle est responsable des accidents pouvant survenir par défaut ou insuffisance de cette signalisation.

La signalisation sera conforme à la réglementation en vigueur à la date de la réalisation des travaux.

ARTICLE 8 : RESPONSABILITÉ

La présente autorisation n'est donnée que sous réserve des droits des tiers et règlements en vigueur. Elle est délivrée à titre personnel et ne pourra être cédée.

Le bénéficiaire de la présente autorisation est responsable, tant vis à vis de l'administration que vis à vis des tiers, des accidents de toute nature qui pourraient résulter de travaux réalisés. Il doit avoir recueilli tous les avis, autorisations et accords nécessaires.

En cas de dommages ou troubles de toute nature survenant sur des réseaux existants qui résulteraient soit des travaux, soit de leurs conséquences, le bénéficiaire de l'autorisation et son l'entreprise supportent les conséquences, tant vis à vis des administrations et services concernés que des tiers.

ARTICLE 9 : ENTRETIEN DES OUVRAGES

Les ouvrages établis dans l'emprise du domaine public routier départemental et qui intéressent la viabilité doivent être maintenus en bon état d'entretien et rester conforme aux conditions de l'autorisation, le non-respect de cette obligation entraîne la révocation de ladite permission de voirie.

ARTICLE 10 : REDEVANCE D'OCCUPATION

La Régie Auvergne Numérique est redevable auprès du Département du Cantal de la redevance d'occupation annuelle prévue par les articles L47 et R 20-52 du code des Postes et Communications Electroniques.

La redevance est calculée sur la base des valeurs maximales indiquées à l'article R20-52 et adoptées par la commission permanente du Conseil départemental du Cantal lors de sa session du 28 novembre 2008.

Ces valeurs sont actualisées suivant la réglementation en vigueur.

La longueur prise en compte est de 78.7 mètres en souterrain.

ARTICLE 11 : DÉLAI DE RECOURS

Le présent arrêté est susceptible d'un recours devant le tribunal administratif de Clermont-Ferrand dans un délai de deux mois à compter de sa notification.

Il peut également faire l'objet, dans le même délai, d'un recours gracieux auprès du Président du Conseil départemental du Cantal.

Le tribunal Administratif peut être saisi par l'application informatique « Télé recours citoyens » accessible par le site internet www.telerecours.fr

ARTICLE 12 : AMPLIATION

L'exécution du présent arrêté sera publié sous forme électronique sur le site internet du Département du Cantal

Copie du présent arrêté est transmis à :

- M. le Directeur des Mobilités
- Mairie de LADINHAC
- M. le Président de la Régie Auvergne Numérique
- M. le Directeur de l'entreprise NGE

Chargés chacun en ce qui le concerne, d'en assurer l'exécution.

Aurillac le **01 JUIN 2026**

**Le Président du Conseil départemental,
Pour le Président du Conseil départemental du Cantal et par délégation,
L'Adjoint du Directeur des Mobilités,**



Didier ROUX



DEMANDE

PERMISSION DE VOIRIE

ACCORD DE VOIRIE

↓ x avec travaux

DEMANDEUR

Nom, prénom ou raison sociale : **NGE ENERGIES SOLUTIONS** (Chargée des travaux)

Adresse : 8 Avenue Georges BESSE

@ : pgc-pmv@ngeinfranet.fr

Code postal : 63100

Commune : **CLERMONT-FERRAND**

☎ : 06.34.02.50.62

Demande pour le compte de **REGIE AUVERGNE NUMERIQUE**

Adresse : 59 Boulevard Léon JOUHAUX – CS90706

@ : contact@auvergne-numérique.com

Code postal : 63050

Commune : **CLERMONT-FERRAND**

☎ :

LOCALISATION – DUREE DE L'OCCUPATION OU DES TRAVAUX

Commune(s) : **LADINHAC**

Voie concernée :

Route départementale n° 28

Début : 11+410

PR Fin : 11+445

TR : 35

En agglomération

Hors agglomération

Numéro de Déclaration de travaux (éventuel) : 2026041605452DE0

Date prévue de début des travaux : **22/06/2026**

Durée des travaux (en jours) : **365 jours**

Durée de l'occupation : **15 ans**

DESCRIPTION DES TRAVAUX :

x PROJET 100 % FIBRE AUVERGNE

.....

.....

Nom de la liaison : DTR_15QRS_00006

Tronçon : 35 SOUT

AUTRES

PIECES A JOINDRE

- Plan Génie Civil (PGC) exe
- Procès-Verbal d'Implantation (PVi)
- Autres :

ETANT ENTENDU QUE LES REDEVANCES SERONT A LA CHARGE DU MAITRE D'OUVRAGE.

DATE : 18/05/2026 SIGNATURE MAITRE D'OEUVRE :

Société NGE ENERGIES SOLUTIONS



AVIS DU MAIRE (si voies communales et ou agglo) Favorable (réserves éventuelles ci-dessous)
 Défavorable (motivation ci-dessous)

.....

.....



.....

Date :

Signature :



INFRASTRUCTURE LINEAIRE		
RD/TRONÇON	2 PVC 42/45	Total
RD28/TR35	78,7	78,7
Total général	78,7	78,7

	PROCES VERBAL D'IMPLANTATION D'OUVRAGE (PVI)	 Auvergne numérique
	15103/QRS/PMZ/00005 - Troncon35-Aer	
	Département Cantal (15) rd28 LADINHAC	
ID Formulaire : 267808746	Analyse Génie Civil	29/04/2026

Ce document a été établi en présence de :

Michel Meiffren	NGE INFRANET	Représentant NGE	mmeiffren@ngeinfranet.fr	
Franck MEMBRADO	AGENCE-AURILLAC	Représentant voirie départementale	aurillac@cantal.fr	04 71 63 86 82

Tronçon GC	Nom de la voie	Photos	Commentaires
Troncon35-Aer	rd28	Troncon35-Aer rd28 photo GC.jpg Troncon35-Aer rd28 photo GC.jpg	Type GC : Tranchée traditionnelle sous accotement Présence amiante : Non Présence HAP : Non
Linéaire : 40			
Pourcentage : 100			

Observations et Commentaires des Gestionnaires :

tranchée en TT sous le schéma 6-2 les chambres sous l'acotement

<u>Le représentant NGE Infranet</u>	<u>Le représentant du gestionnaire de domaine public départemental</u>
