

Réponse à une demande de permission de voirie

Décret no 2005-1676 du 27 décembre 2005 - Arrêté du 26 mars 2007 - Article R 20-47 du code des PC.E.

N° de dossier : 1112591//IMI-VA-15079/0027-2
Date : 22/05/2026
Contact : MAGNE Franck

UI AURA - INEO RCC
654 CRS DU 3E MILLENAIRE
BP
69792 ST PRIEST

Bénéficiaire (si différent du demandeur)

@

Réponse du gestionnaire de voirie instructeur

Conseil Départemental du Cantal - DRD Agence de Mauriac
AV RAYMOND CORTAT
15200 MAURIAC

Permission accordée : **oui**
Date et signature : (Nom et qualité) **11/06/2026**

**p/Le Coordonnateur Territorial de Mauriac
Fabrice Bouscatier**

Le Chef de Service Qualité
Pilotage et Territoire



Vincent GALIBERN

(Et selon les dispositions en vigueur localement, par arrêté N° du)

PV accordée conformément à la proposition d'implantation ci-joint

Niveau d'urgence


Raccordement client : **Non**

Localisation des Travaux

15200 JALEYRAC - RD138.

Type des travaux	Evaluation en longueur et en nombre			Evaluation du patrimoine		
	Unité	Pose	Dépose	Unité	Pose	Dépose
Canalisation	m. de conduite	18		m. d'alvéole	18	
Câble Enterré	m. de conduite			m. de câble		
Artère aérienne sur potelet	m. d'artère aérienne			m. d'artère		
Artère aérienne sur appui EDF	m. d'artère aérienne			m. d'artère		
Artère aérienne sur appui F.T.	m. d'artère aérienne			m. d'artère		
Armoire de S.R.	unité			m ²		
Borne pavillonnaire	unité			m ²		
Cabine téléphonique	unité			m ²		
Poteau	unité					
Antenne > 12 m	unité			m ²		
Pylône > 12 m	unité			m ²		
Chambre souterraine	unité					

Câble de branchement	m. d'artère aérienne			m. d'artère		
Canalisation autoroute	m. de conduite			m. d'alvéole		
Câble Enterré autoroute	m. de conduite			m. de câble		
Nature des travaux : Réalisation de conduite multiple,						
Commentaires : création GC pour déploiement fibre						
Echéancier :						
Date prévue pour le début des travaux :						
Durée prévisible des travaux : 0.0 Jour(s)						
Durée : Permission de voirie accordée jusqu'au 01/01/2041						



PROPOSITION D'IMPLANTATION
CONSEIL DÉPARTEMENTAL / PAT / DM
SERVICE QUALITE PILOTAGE ET TERRITOIRE
TERRITOIRE DE MAURIAc
RD n° 138

Demande de: CML15
Objet de la demande: Raccordement fibre


Référence pétitionnaire: 1112591
Référence GDPM: 26.209


Communes: Jaleytrac

Le 22/05/2026, nous soussignés
 Monsieur Remy Pettex-Sorgue représentant le CD15 / Territoire de Mauriac
 Monsieur Franck Magne représentant le maître d'ouvrage du réseau

Nous sommes transportés sur les lieux afin d'établir la présente proposition d'implantation des tranchées conformément au tableau ci-après et aux plans joints

SIGNATURES

Le représentant du Territoire de Mauriac

 Remy Pettex-Sorgue

Le représentant du Maître d'Ouvrage
 M. Franck Magne

 Le Chef de Service Qualité Pilotage et Territoire
 Vincent GALIBERN

N° RD	Catégorie et niveau RD	Repère Plans joints	Côté de la route D ou G suivant le sens des PR	Technique TT, TE, FD, F, SA	LONGUEUR SOUS DOMAINE PUBLIC				N° du schéma type applicable (schémas annexés à la PI) + observations diverses	
					Sous chaussée	En rive de chaussée et jusqu'à 0,75m du bord de ch.	Entre 0,75m et L égal à profondeur de tranchée	Au-delà de L		Sous fossé
138	CAT: III	5+353	TV	TT	6 mètres					Schéma n°7

SA= Support Aérien; TT= Tranchée Traditionnelle; TE= Tranchée Etroite; FD= Forage Dirigé; F= Forçage

ANNEXE - Schéma de Remblaiement

Schema n°7 Tranchée isolée sous chaussée de toutes les RD (cat. 1, 2 et 3)
(projet à faible impact type branchement particulier)

